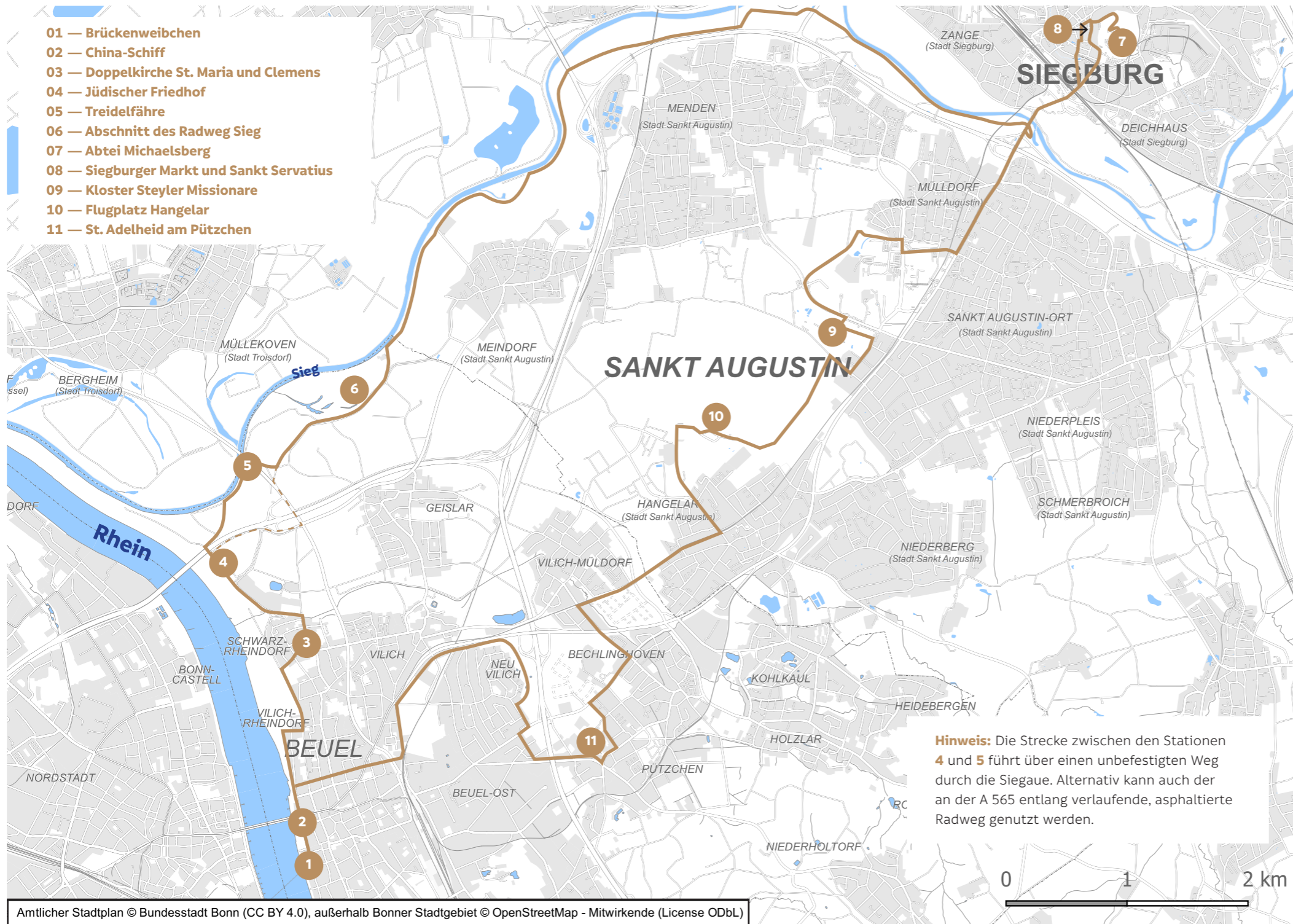


- 01 — Brückenweibchen
- 02 — China-Schiff
- 03 — Doppelkirche St. Maria und Clemens
- 04 — Jüdischer Friedhof
- 05 — Treidelfähre
- 06 — Abschnitt des Radweg Sieg
- 07 — Abtei Michaelsberg
- 08 — Siegburger Markt und Sankt Servatius
- 09 — Kloster Steyler Missionare
- 10 — Flugplatz Hangelar
- 11 — St. Adelheid am Pützchen



**Hinweis:** Die Strecke zwischen den Stationen 4 und 5 führt über einen unbefestigten Weg durch die Siegaue. Alternativ kann auch der an der A 565 entlang verlaufende, asphaltierte Radweg genutzt werden.



# die Originale

## Radroute Bonn & Siegtal

Mit dem Rad unterwegs zu 11 Originalen an Rhein und Sieg

Originale Radroute Bonn & Siegtal — Mit dem Rad unterwegs zu 11 Originalen an Rhein und Sieg



Die rund 34 km lange Rundtour beginnt und endet bei dem Brückenweibchen am Beueler Rheinufer. Der Weg führt rheinabwärts nach Schwarzrheindorf und weiter zur Treidelfähre, an der Sieg entlang bis nach Siegburg. Über Sankt Augustin und die Hangelarer Heide geht es dann zurück an das Beueler Rheinufer.

**1 — Brückenweibchen, Rheinufer Beuel** Die Beueler Antwort auf das den Hintern in Richtung Beuel ausstreckende Bonner Brückenmännchen. Die Steinskulptur ist eine grimmig in Richtung Bonn dreinschauende Waschfrau, die einen Pantoffel wurfbereit in der Hand hält.

**2 — China-Schiff, Rheinufer Bonn-Beuel** Das im Pagodenstil gebaute Restaurantschiff ist über die Jahre zu einem Beueler Wahrzeichen geworden. Chinesische Handwerker bauten die ehemalige Fähre in Rotterdam mit original chinesischem Arbeitsmaterial zum Fahrgastschiff um.

**3 — Doppelkirche St. Maria und Clemens, Schwarzrheindorf** Die zu den bedeutendsten romanischen Kirchen Deutschlands zählende Kirche wurde mit übereinanderliegenden Räumen errichtet. Die Unterkirche war für die Gemeinde bestimmt, die Oberkirche für den Burgherren und sein Gefolge.

**4 — Jüdischer Friedhof, Schwarzrheindorf** Das Baudenkmal entspricht der jüdischen Auffassung von Schmucklosigkeit, Einfachheit und Naturverbundenheit. Die Entstehungszeit des Friedhofes ist fraglich, vermutet wird bereits eine mittelalterliche Nutzung.



5

**5 — Treidelfähre, Siegauen** Die Fähre über die Sieg nahe ihrer Mündung in den Rhein ist die einzige Fähre über den Fluss und eine der ältesten Einmann-Gierfähren Deutschlands, die noch in Betrieb sind. Die Fahrt dauert etwa 90 Sekunden und ist ein echtes Erlebnis.

**6 — Abschnitt des Radweg Sieg, Siegauen** Von der Siegmündung bis nach Windeck-Rosbach führt der Radweg Sieg auf insgesamt 64 Kilometern mitten durch die Naturregion Sieg. Auf befestigten Wegen verläuft die abwechslungsreiche Strecke über Deiche und entlang naturnaher Flussauen.

**7 — Abtei Michaelsberg, Siegburg** Die ehemalige Benediktinerabtei, deren Grundstein 1064 gelegt wurde, gilt als Wahrzeichen Siegburgs und beherbergt heute das Katholisch Soziale Institut. Von den sehenswerten Gebäuden ist nur die Abteikirche für Besuchende frei zugänglich.

**8 — Siegburger Markt und Sankt Servatius** Die nahe dem von zahlreichen historischen Baudenkmalern umrahmten Marktplatz gelegene Kirche Sankt Servatius ist überaus kunstvoll gestaltet. Ihre Schatzkammer enthält einen der wertvollsten Kirchenschätze der Welt.

Übersetzen mit einem historischen Juwel! Die Gierfähre verbindet die Städte Bonn und Troisdorf auf kurzem Weg miteinander.



**9 — Kloster Steyler Missionare, Sankt Augustin** Das beeindruckende Kloster und Missionshaus wurde im Jahre 1913 bezogen. Auf dem weitläufigen Areal befinden sich u.a. die Steyler Bank, der Klosterpark sowie eine fast zehn Meter hohe Christusstatue des Künstlers Fidelis Bentele.

**10 — Flugplatz Hangelar, Sankt Augustin** Der Flugplatz, dessen Luftfahrtgeschichte bereits 1909 begann, liegt inmitten des Naturschutzgebiets Hangelarer Heide. Er verfügt über eine Besucherterrasse mit Blick auf die Start- und Landebahn sowie gastronomische Angebote.


**11 — St. Adelheid am Pützchen, Bonn-Beuel** Pützchens Markt ist ein seit 1367 jährlich stattfindender Jahrmarkt im Bonner Stadtteil Pützchen. Die Ursprünge des Marktes liegen in einer Wallfahrts-Tradition zum Adelheids-Brunnen und Kapelle.




→ Mit freundlicher Unterstützung des ADFC Bonn/Rhein-Sieg




Wegbeschreibung, Online-Routen, Hotels und weitere Informationen unter: [www.originale-route.de](http://www.originale-route.de)  
Alle Angaben erfolgen ohne Gewähr und erheben nicht den Anspruch auf Vollständigkeit.




1



3



4



7



8



9



10



11